partner pro Vaše pole...

AgroZETA Holding a.s.

VOZIDLA

Uživatelská příručka SeeMe - Ecofleet

ecofleet
SeeMe

Provozovatel GPS služeb:
AgroZETA servis s.r.o.
Za Zámečkem 744/9
158 00 Praha 5 - Jinonice
info@agrozetaservis.cz

pobočka ZNOJMO
Pražská sídliště 2425/9b
669 02 Znojmo
tel. +420 774 264 932
znojmo@agrozetaservis.cz

pobočka JIHLAVA
Brněnská 2806/71
586 01 Jihlava
tel. +420 774 708 935
jihlava@agrozetaservis.cz

pobočka DOMAŽLICE
Msgre. B. Staška 62
341 01 Domažlice
tel. +420 774 724 094
domazlice@agrozetaservis.cz

pobočka PRAHA
Libočanská 6
158 00 Praha
tel. +420 774 264 933
praha@agrozetaservis.cz

Identifikace
IČO:28550650
Rejstříkový soud:
Praha, Oddíl C
vložka 149630

Systémové požadavky 3
Možnosti zobrazení na mapě 3
Plánovač tras – počítadlo vzdálenosti s optimalizací trasy 4
Nájít nejbližší vozidlo 5
Co je tu? a Kdo tu byl? 6
Modul Vozidla 8
GreenDriving – sledovaní chování řidiče 11

Systémové požadavky

Internetové prohlížeče podporující aplikaci SeeMe

SeeMe běží na všech běžných internetových prohlížecích.

Dodatečné zásuvné moduly, potřebné pro spuštění aplikace SeeMe prohlížeči

I když aplikace SeeMe převážně funguje bez potřeby jakýchkoliv dalších zásuvných modulech, pro animované přehrávání tras a grafů budete potřebovat **Adobe Flash Player**.

Možnosti zobrazení na mapě



- zpět na předcházející zobrazení

- zpět na původní zobrazení

- počítadlo vzdáleností / plánovač tras

- Najít nejbližší vozidlo

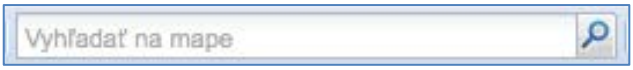

- vyhledat na mapě

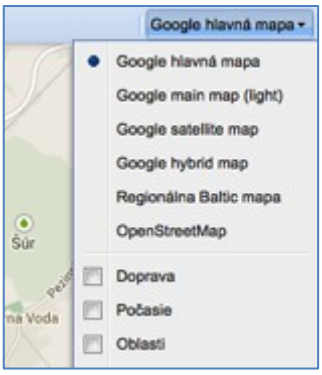

- výběr mapových podkladů

Plánovač tras – počítadlo vzdáleností s optimalizací trasy

Naplánujte si svoji trasu pomocí Plánovače tras. Na mapě si označte body, kterými chcete procházet. Následně se vám vykreslí trasa podle bodů. Pro výpočet nejkratší trasy klikněte na tlačítko **Optimalizace!**

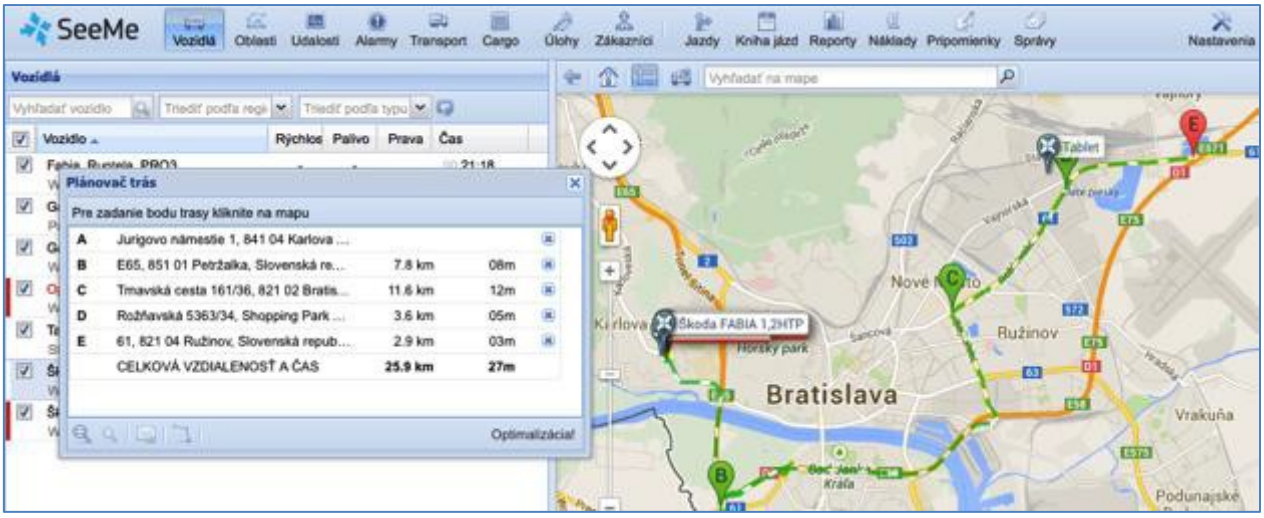

Z takto vytvořené trasy máte teď možnost vytvořit oblast **čára,** kliknutím na tlačítko **vytvořit oblast** ve spodní lište okna Plánovač tras. Víc v [Možnosti vytvoření oblasti](#)

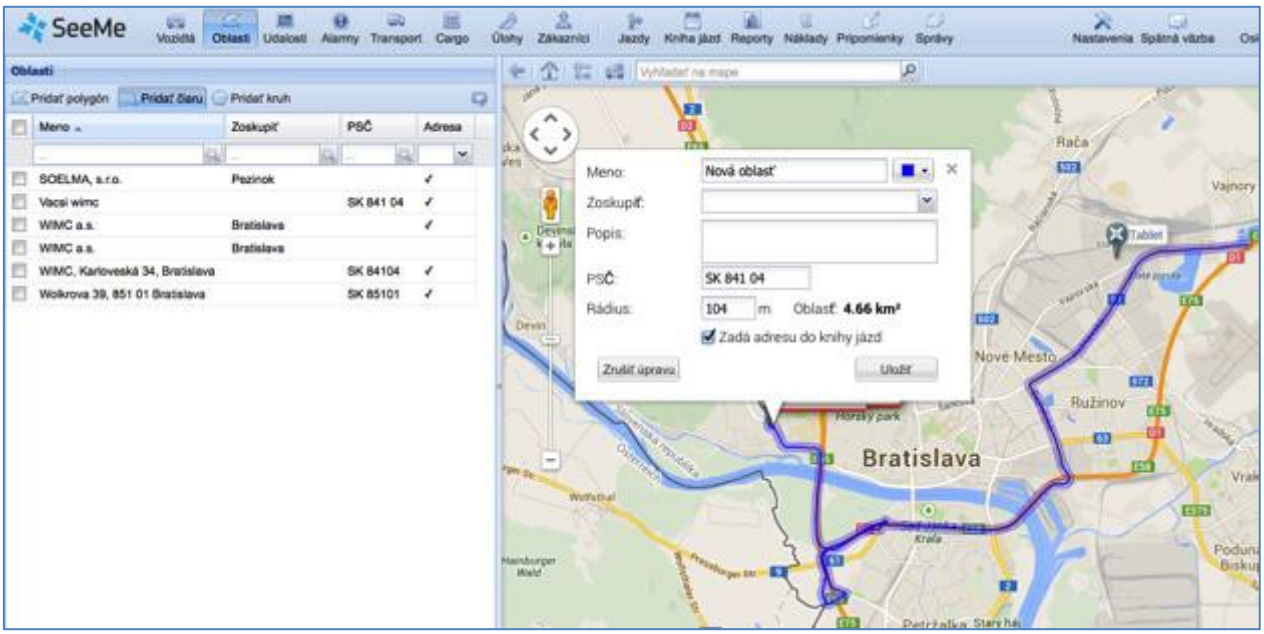

Najít nejbližší vozidlo

Tato funkce vám umožní najít nejbližší vozidlo k požadované adrese. Máte možnost hledat vozidlo podle **regiónu, typu vozidla, požadovaných zručností řidiče** a podle toho zda se vozidlo přímo nachází na požadované adrese. Po vyhledání nejbližšího vozidla se vám zobrazí seznam vozidel, podle zvolených kritérií, v pořadí od nejbližšího po nejvzdálenější.

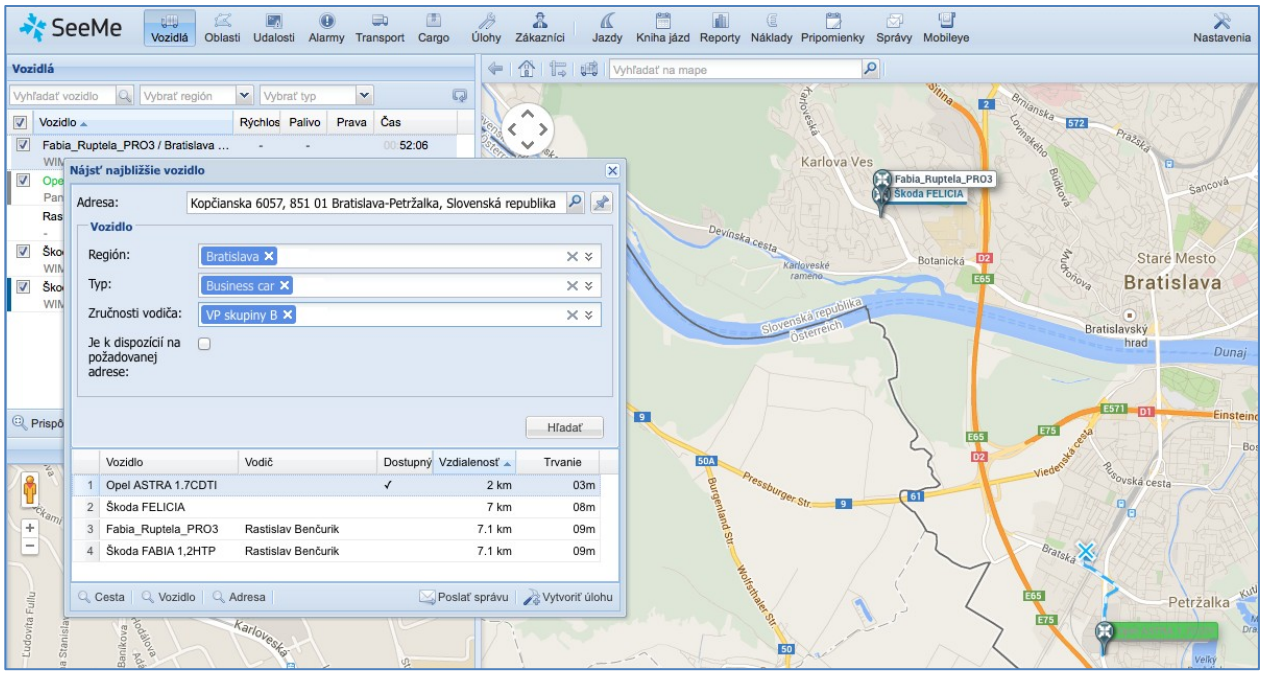

Po vašem výběru vozidla si v levém dolním rohu okna můžete zvolit zobrazení nebo provést požadovanou akci:

Cesta – zobrazí se trasa od vybraného vozidla po požadovanou vyhledávanou adresu

Vozidlo – zobrazí se poloha vybraného vozidla

Adresa – zobrazí se požadovaná vyhledávána adresa

Poslat zprávu – pokud je toto vozidlo vybavené GARMIN navigací, můžete poslat řidičovi zprávu s adresou na navigaci

Vytvořit úlohu – možnost vytvoření úlohy s požadovanou adresou

Co je tu? a Kdo tu byl?

Tyto funkce vám na mapě umožní zjistit, co se v požadované lokalitě nachází a kdo a kdy se nacházel v této lokalitě. Klikněte na požadované místo na mapě pravým tlačítkem myši. Otevře se vám okýnko s údaji o adrese a souřadnicích polohy. Zvolte tlačítko **Víc...,** v novém menším okénku se zobrazí nabídka na Vytvořit oblast, **Co je tu?** a **Kdo tu byl?**

Po kliknutí pravým tlačítkem myši na mapu

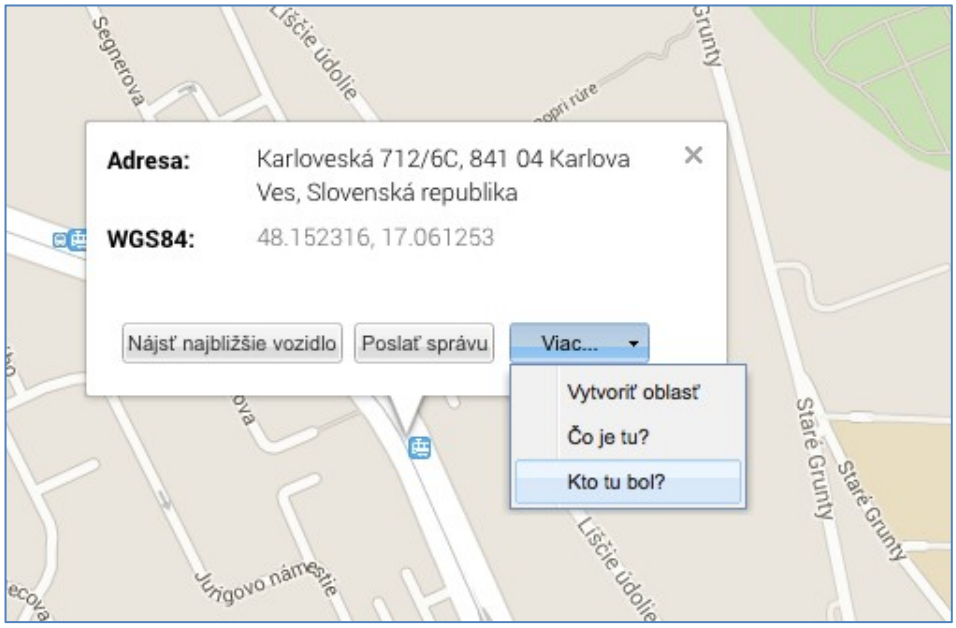

Po zvolení funkce Co je tu?

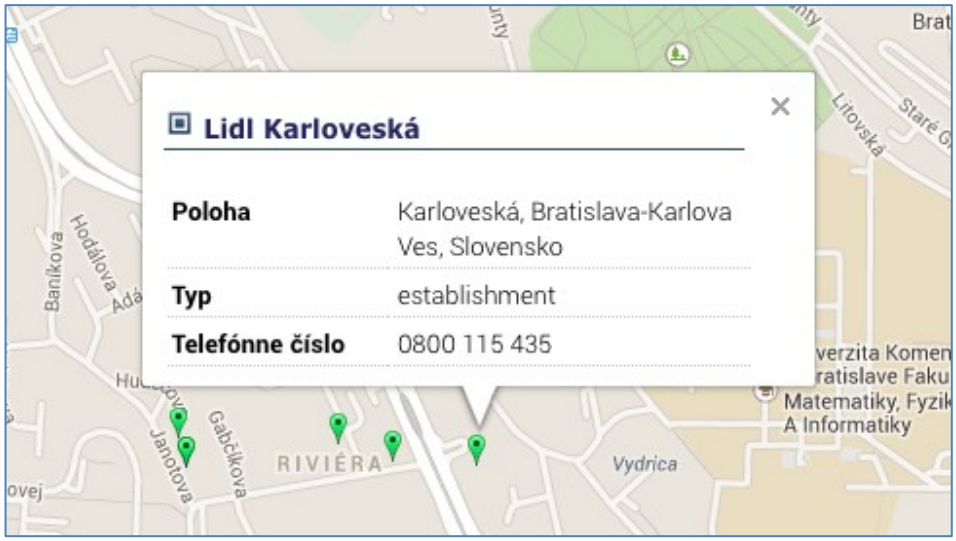

Po zvolení funkce Kdo tu byl?

Na mapě se vám otevře nové okno s údaji, které vozidlo a v jakém čase se nachází v požadované lokalitě. Po výběru vozidla si můžete následně otevřít konkrétní trasu tohoto vozidla.

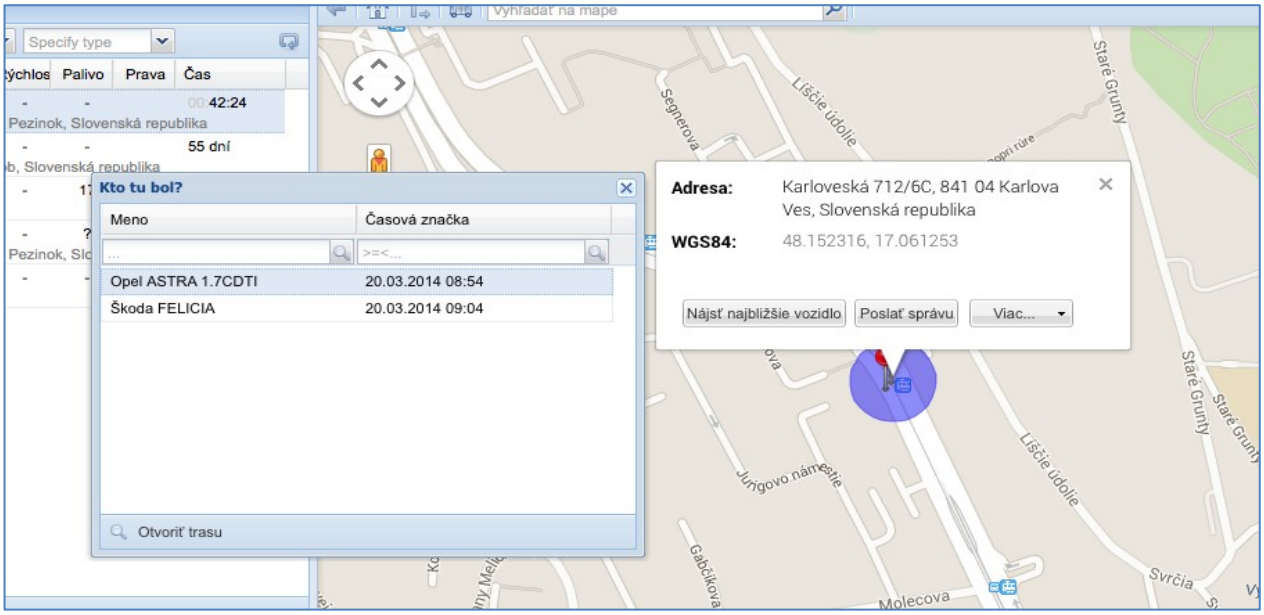

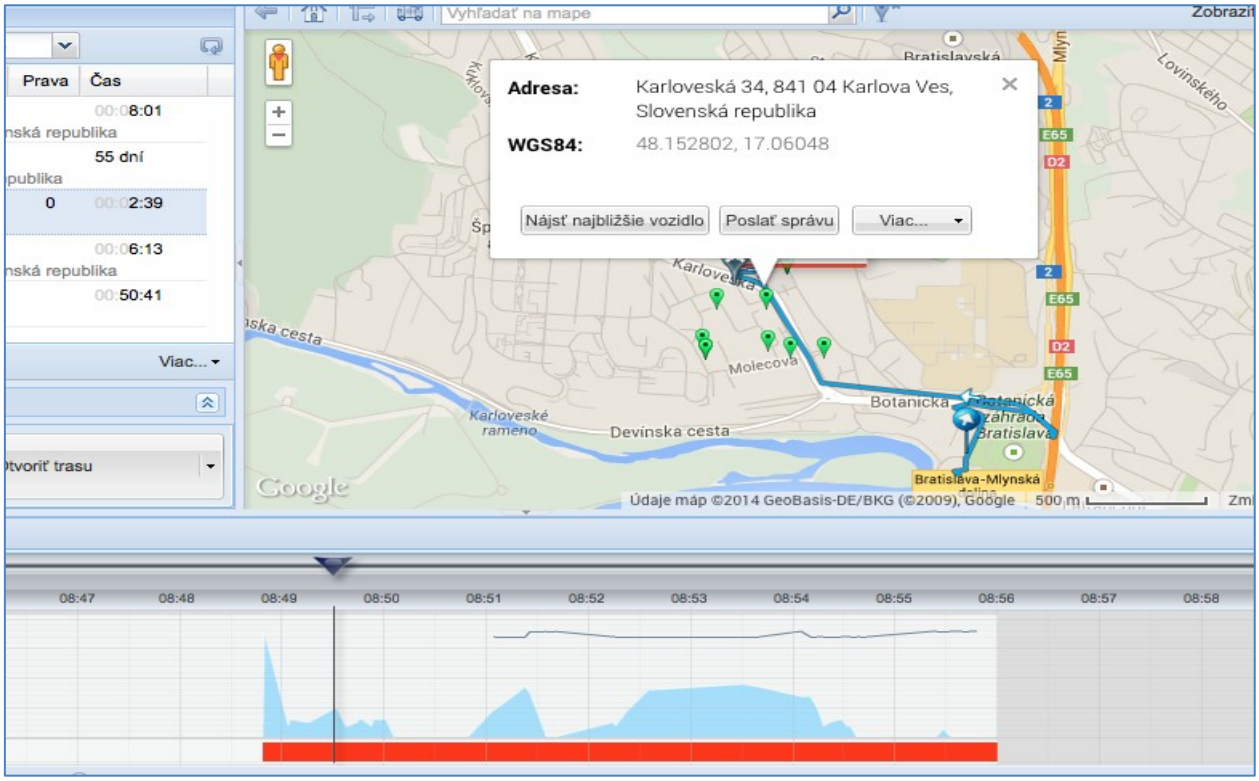

Modul Vozidla

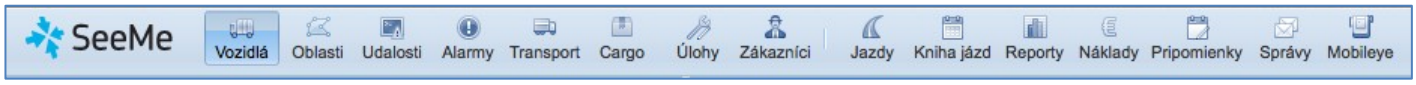

Seznam vozidel zobrazí **poslední informaci** o stavu každého vozidla – **jeho rychlost, zůstatkové množství paliva v nádrži, lokalizaci, a zda** je **v pohybu nebo stojí.**
Taktéž je možné vidět čas, který uplynul od poslední aktualizace dané informace a zda bylo vozidlo roztříděné podle regionu nebo typu.

Možnosti

- **Vyhledávání** (kliknutím na pole nad seznamem) vozidla podle jména, evidenčního čísla vozidla, regiónu nebo typu.
- **Přiřazení vozidla** na mapu nebo jeho vymazání z mapy označením ve výběru v prvním sloupci seznamu.
- Náhled mapy umožní kliknutím na tlačítka pod seznamem **zobrazení všech vozidel, rychlou lokalizaci vybraného vozidla**, nebo otevře okno s informacemi o daném vozidle na mapě.
- Kliknutím na tlačítko **Více** na pravé straně pod seznamem zobrazí **rychlý** přístup k **seznamu jízd** Nebo ke **knize jízd** vybraného vozidla.

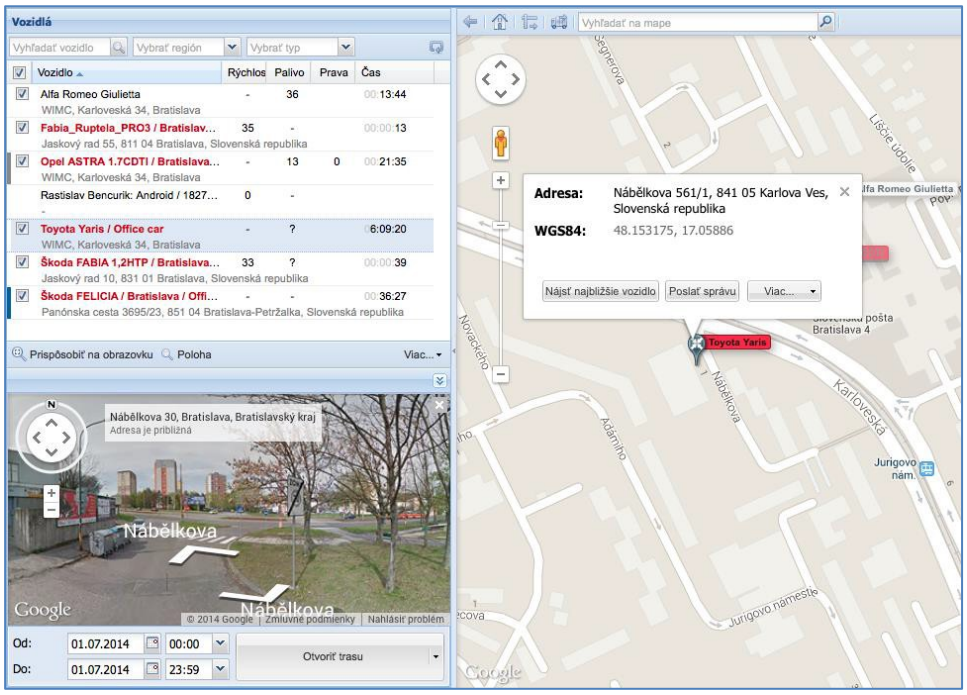

Užitečné rady

- **Dvojklik** na název vozidla má stejnou funkci jako kliknutí na **Poloha** pod seznamem – **vyhledá vozidlo na mapě**.
- **Kliknutí pravým tlačítkem myši** na název vozidla má stejnou funkci jako kliknutí na **Víc** pod seznamem – otevře se menu pro **rychlý** přístup k seznamu jízd nebo ke **knize jízd**

Trasy

Pro zobrazení aktuální trasy vozidla je potřebné:

- vybrat vozidlo ze seznamu vozidel
- vybrat období v závislosti od sledování trasy
- kliknout **Otevřít trasu**

Co se zobrazí a jak

Trasa se zobrazí jako čára na mapě, interaktivní graf na spodním panelu a jako i tabulka, kterou je možné kliknutím na **Body trasy** v pravém spodním rohu obrazovky.

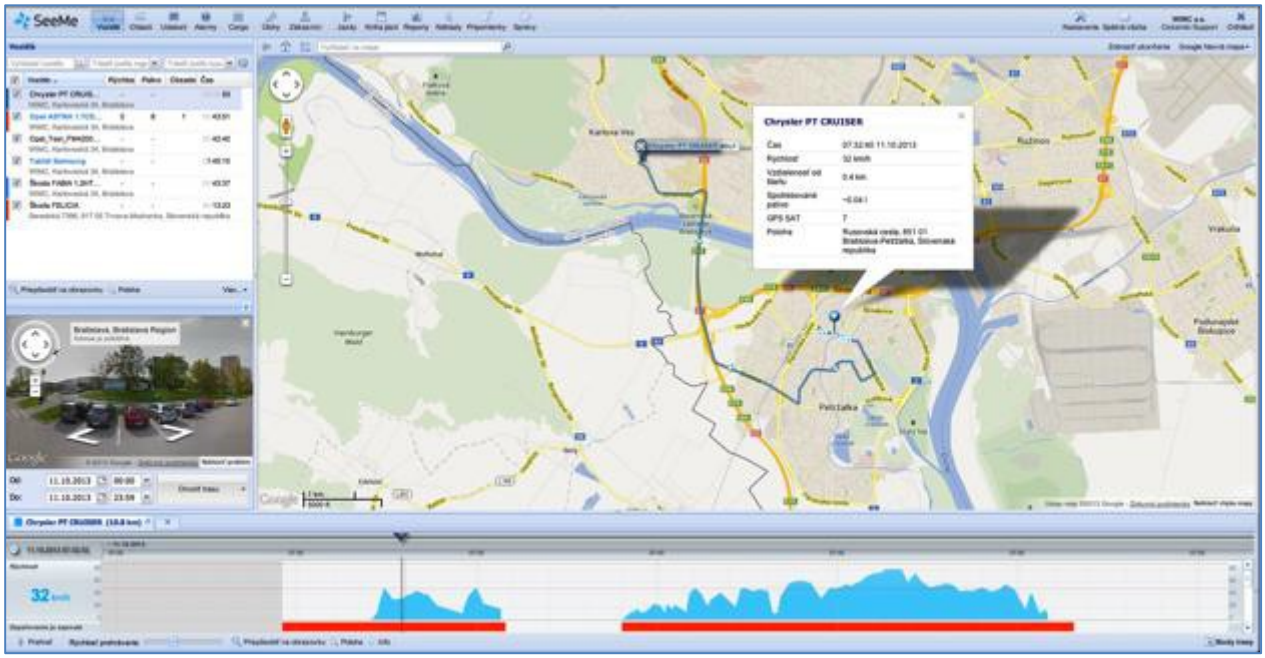

Pro odstranění zobrazení trasy klikněte na křížek **x** vedle názvu vozidla nad grafem.

Možnosti

- Trasu je možné **znovu přehrát** kliknutím na **Přehrát** v levém dolním rohu obrazovky.
  Dá se měnit rychlost přehrávání, upravit zobrazení mapy, vložit celou trasu, vyhledat přesnou pozici bodu trasy a zobrazit podrobnou informaci o každém bodu trasy. Taky je možné zjistit rychlost vozidla, zůstatek paliva v nádrži, jeho vzdálenost od začátku cesty a polohu (včetně adresy) vybraného bodu. Body trasy se dají vybrat na mapě, v grafech nebo v tabulce (kliknutím na tlačítko v pravém spodním rohu obrazovky).
- Body trasy je možné **filtrovat**. Je to užitečné obzvlášť při vyhledávaní pozicí, kde vozidlo překročilo povolenou rychlost. Je třeba otevřít tabulku (vpravo dole) a zadat do políčka filtr jednoduchou matematickou operaci, například **Rychlost > 90**. V tabulce ostatní jen ty hlášení. Při kterých vozidlo překročilo rychlost 90km za hodinu. Po kliknutí na vybraný vstup se daná pozice zobrazí na mapě.

Užitečné rady

Stejně tak jako při práci s Jízdami, knihou jízd a reporty, tak i při trasách je možné využívat rychlý přístup k výběru tras podle období. Kliknutím na malou dolů směřující šipku vedle tlačítka **Otevřít trasu** se otevře malé menu s nabídkou přednastavených období.
Graf tras se dá zmenšovat nebo zvětšovat podobně jako na mapě. Pro posunutí klikněte na graf a libovolně ho tahejte levým tlačítkem myši na požadované místo. Pro zvětšení nebo zmenšení klikněte na časové pásmo nad grafem a posuňte ho, nebo jednoduše použijte rolovací koleso na myši.

GreenDriving – sledování chování řidiče

Pomocí speciálního GPS zařízení vybavené 3G senzory dokáže systém SeeMe sledovat chování řidiče na cestách. Sleduje prudké zrychlení, prudké brzdění a prudké odbočení.
Všechny tyto stavy se dají nastavit i jako události v module **Události** a jsou zobrazené aj na mapě.

Z GreenDriving si dokážete vygenerovat report v module **Reporty** (denní GreenDriving report nebo souhrnný GreenDriving report)

GreenDriving daily report 19.11.2012 - 22.11.2012

Date	Distance	H Accel	H Accel/100km	H Break	H Break/100km	H Corner	H Corner/100km
Sveni auto							
19.11.2012	25.4 km	4	15.8	1	3.9	1	3.9
20.11.2012	42.9 km	11	25.7	1	2.3	6	14.0
21.11.2012	35.3 km	8	22.7	3	8.5	3	8.5

Pro více informací týkající se modulu SeeMe kontaktujte svého obchodního zástupce společnosti AgroZETA servis s.r.o.